

NUESTRA GENTE

VÍCTOR PÉREZ MARÍN "VITICO"



“Vitico”, es uno de los pocos cisqueros que aún quedan en Viguera. Tiene 75 años, y hasta hace 2, se dedicaba a este oficio. Pero... ¿en qué consistía esta profesión?. De madrugada, subían al monte y recogían las ramas bajas de los árboles, con ellas barrían el suelo, para que la leña que sobre éste se ponía, ardiese mejor. Una vez consumida la madera, se obtenía el cisco. Dependiendo de la cantidad, tardaba más o menos tiempo en quemarse, por lo que tenían que estar vigilando noche y día. El cisco se ponía en un montón y se iba echando en los sacos, en los que iba a ser transportado a Logroño, donde había 20 carbonerías.

SEÑORA JULIA



La Señora Julia es una tradición viva, que forma parte de la historia del pueblo de Viguera. Comenzó trabajando en un horno – panadería, para pasar a crear una casa de comidas. Fue entonces, cuando animada por las excelencias de sus embutidos caseros, decidió promover entre sus hijos la tarea de continuar ofreciendo su saber y buen hacer heredados desde antaño.

De esta manera, se crea la empresa que lleva su nombre y que ofrece una gran variedad de productos como chorizo, salchichón, lomo embuchado, panceta... Y que llevan, como no, el nombre de su fundadora: la Señora Julia.

FIESTAS

25 DE ABRIL

Romería a la ermita y reparto de pan y vino

6 DE AGOSTO

Patrón del pueblo. El domingo posterior al 6 de agosto, se celebra un rancho popular en la plaza, de patatas con carne para todo el que lo desee



LA RIOJA - SPAIN



Socrates
Comenius

Comenius School Project "Richness in Variety"
C.R.A. Moncalvillo – Nalda – La Rioja – Spain
2004/2005

LA RIOJA ESPAÑA


VIGUERA

PATRIMONIO ARTÍSTICO

PAISAJES

NUESTRA GENTE

FIESTAS



El municipio de Viguera tiene una extensión de 56,1 kilómetros cuadrados y dista 22 kilómetros de Logroño. Su altitud es de 689 metros sobre el nivel del mar. El número de habitantes es de 400. Se organiza en torno al río Iregua en la Sierra de Cameros.

PATRIMONIO ARTÍSTICO

IGLESIA PARROQUIAL

" *Nuestra Sra. de la Asunción* "

Esta iglesia parece que la construyeron al final del gótico, hacia el año 1500, y fue terminada en el renacimiento.

A principios del siglo XVII, se levantó la capilla y la parte baja de la torre, mientras que los cuerpos altos de la misma se terminaron a finales de siglo.

En la década de los 60, se han restaurado las bóvedas, transformando en pórtico la capilla.

Dentro de la iglesia destaca la imagen de Santa Ana con la Virgen y el Niño (Patrona de Viguera), el retablo mayor de estilo gótico en rococó, y en la sacristía un crucifijo de marfil en oro de ébano, de la época barroca.



ERMITA DE SAN ESTEBAN

Frente a la localidad de Viguera, en una de las oquedades que se abren en las peñas, se encuentra una ermita, pequeña joya medieval, poco conocida, que en los años cincuenta se encontraba semiderruida. Afortunadamente fue recuperada, a la espera de una nueva y definitiva restauración.



ERMITA DE SAN MARCOS

Se encuentra en un barranco, en el término de La Cruz.

Cuenta la tradición que en este paraje, se aparecieron en una cueva los santos mártires Cosme y Damián. Allí se erigió una ermita, aunque bajo la advocación de San Marcos.

Todos los años es el centro de una populosa romería.

CASA BLASONADA



En la plaza del pueblo, podemos ver una hermosa casa blasonada con un escudo de los Sáenz de Tejada, familia de Marichalar. Se cree que es de la segunda mitad del siglo XVIII.


Se encuentra en uno de los dos soportales, y se trata de un caserón de tres plantas en sillería.

ENTORNO NATURAL


EL RIO IREGUA

El río Iregua, nace en la Sierra de Cameros, y su longitud es de 64 kilómetros. Recorre La Rioja de Sur a Norte, desembocando en el Ebro a la altura de Logroño

A su paso por Viguera, lo atraviesan dos puentes medievales.



LAS PEÑAS



El municipio de Viguera se enmarca en un bello paisaje natural dominado por un conjunto de altas cumbres calcáreas, vigías impresionantes que guardan la "puerta" que da acceso a los Cameros Nuevos.

Hay alturas importantes como Pico Cerroyera (1.406m), Peña Saida (1.378) y Serradero (1.491m)

PEÑUECO Y EL CASTILLO

Saliendo por la calle de la Plata llegamos hasta el mirador de Peñueco desde donde se contempla un asombroso y bellissimo paisaje, cambiante según la estación del año. Frente a nosotros destaca majestuosamente la peña "El Castillo", así llamada por su similitud con la característica silueta de un castillo medieval, desde donde se defendía el paso hacia la meseta castellana.

